


Workshop Kompensationsflächenmanagement Südwestfalen



Tagesordnung

1. Begrüßung
Christoph Jochheim-Wirtz und Dieter Dirks,
Märkischer Kreis
2. Einsatz von map agent für das Kompensationsflächenmanagement beim
Märkischen Kreis
Uwe Walter, Märkischer Kreis
3. Kompensationsflächenmanagement im Rahmen einer
Geodateninfrastruktur Südwestfalen
Dr. Stefan Jung, IP Syscon
4. Diskussion und Verschiedenes

Kompensationsflächenkataster beim Märkischen Kreis

■ Projektphase 1 2003 - 2008

- 2003: Kooperation mit dem Kreis Soest:
gemeinsame Softwareentwicklung „IP KomKat“
- Erfassung der Kompensationen im Zuständigkeitsbereich der unteren
Landschaftsbehörde
- Führung Kompensationsflächenkataster

Kompensationsflächenkataster beim Märkischen Kreis

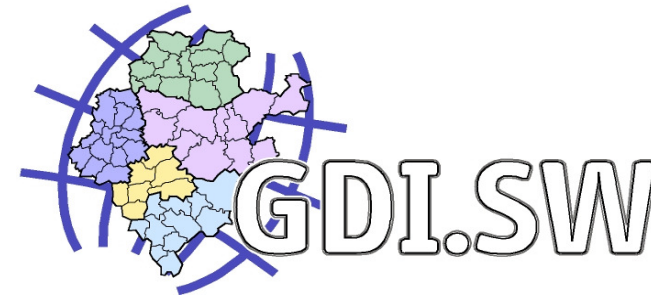
■ Projektphase 2 2008 - 2009

- 2008 / 2009: Erweiterung der Software / Datenbank
- Web-Lösung, Nutzerverwaltung, Ökokonten-Verwaltung
- Anbindung Geobasisdaten einschließlich Luftbilder und Eigentümer
- zentrale Datenbank beim Märkischen Kreis
- Migration der Daten aus Projektphase 1
- lesender Zugriff für die Naturschutzverbände, nicht auf Eigentümer (Datenschutz)
- dezentrale Datenerfassung und Datenpflege durch die kreisangehörigen Gemeinden und externe, z. B. Straßen.NRW, Regionalforstamt Märkisches Sauerland, Bez. Reg. Arnsberg, Landwirtschaftskammer NRW, Eisenbahn-Bundesamt

Kompensationsflächenkataster beim Märkischen Kreis

■ Projektphase 3 2009 - 2010

- Geodateninfrastruktur Südwestfalen
- Start-Up-Termin am 04. März 2009
Märkischer Kreis, Kreis Soest,
Stadt Arnsberg, Software-Haus IP Syscon
- „MK als Servicecenter für Südwestfalen“



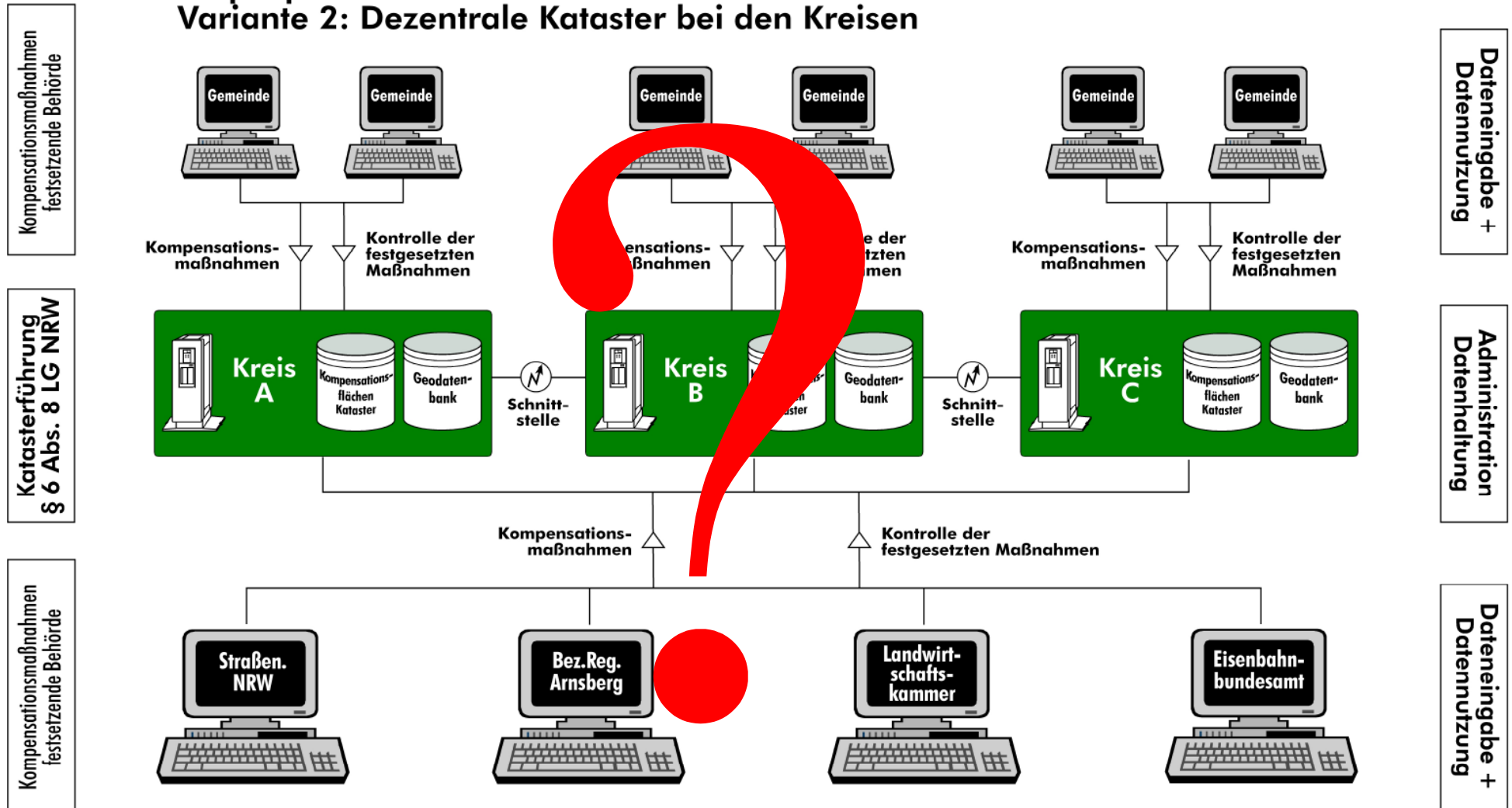
■ Projektphase 4 „Vision“ 200X

- Kompensationsflächenmanagement Südwestfalen
- zentrales Kataster von Ökokonten und Kompensationsflächenpool
- mehr Gestaltungsmöglichkeiten bei der Durchführung von Maßnahmen durch die Kommunen
- gezielte und zeitnahe Umsetzung von Kompensationsmaßnahmen
- Beschleunigung von Genehmigungsverfahren

Kompensationsflächenmanagement Südwestfalen

Projektphase 4: 200X

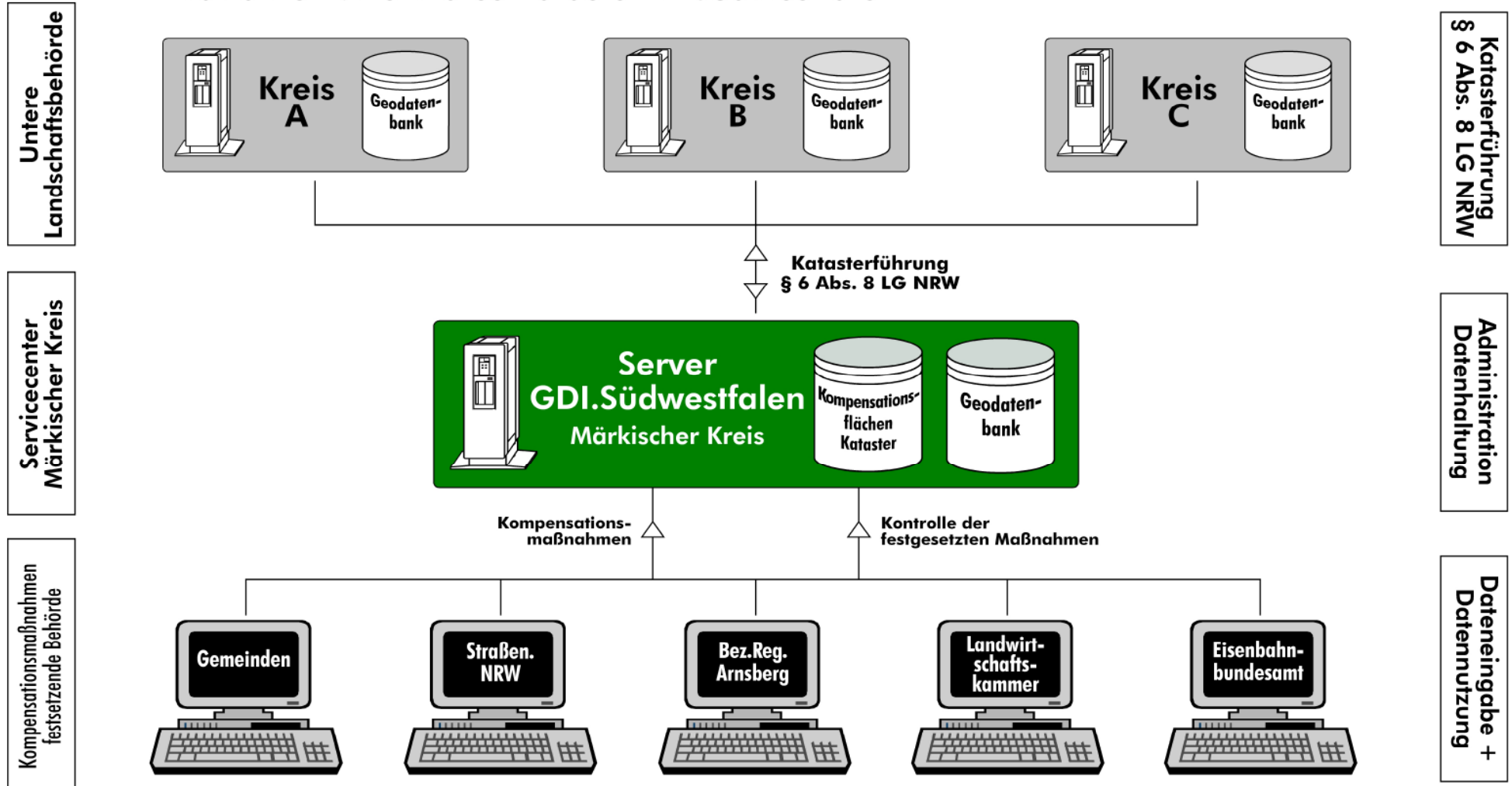
Variante 2: Dezentrale Kataster bei den Kreisen



Kompensationsflächenmanagement Südwestfalen

Projektphase 4: 200X

Variante 1: Zentrales Kataster in Südwestfalen





„Wer etwas will, sucht Wege.
Wer etwas nicht will, sucht Gründe.“

(Harald Kostial, Unternehmer)